

**Sdílení dat GIS mezi jejich vlastníky
a
jejich poskytování veřejnosti**

**František Fiala
ČEZ, a. s.**



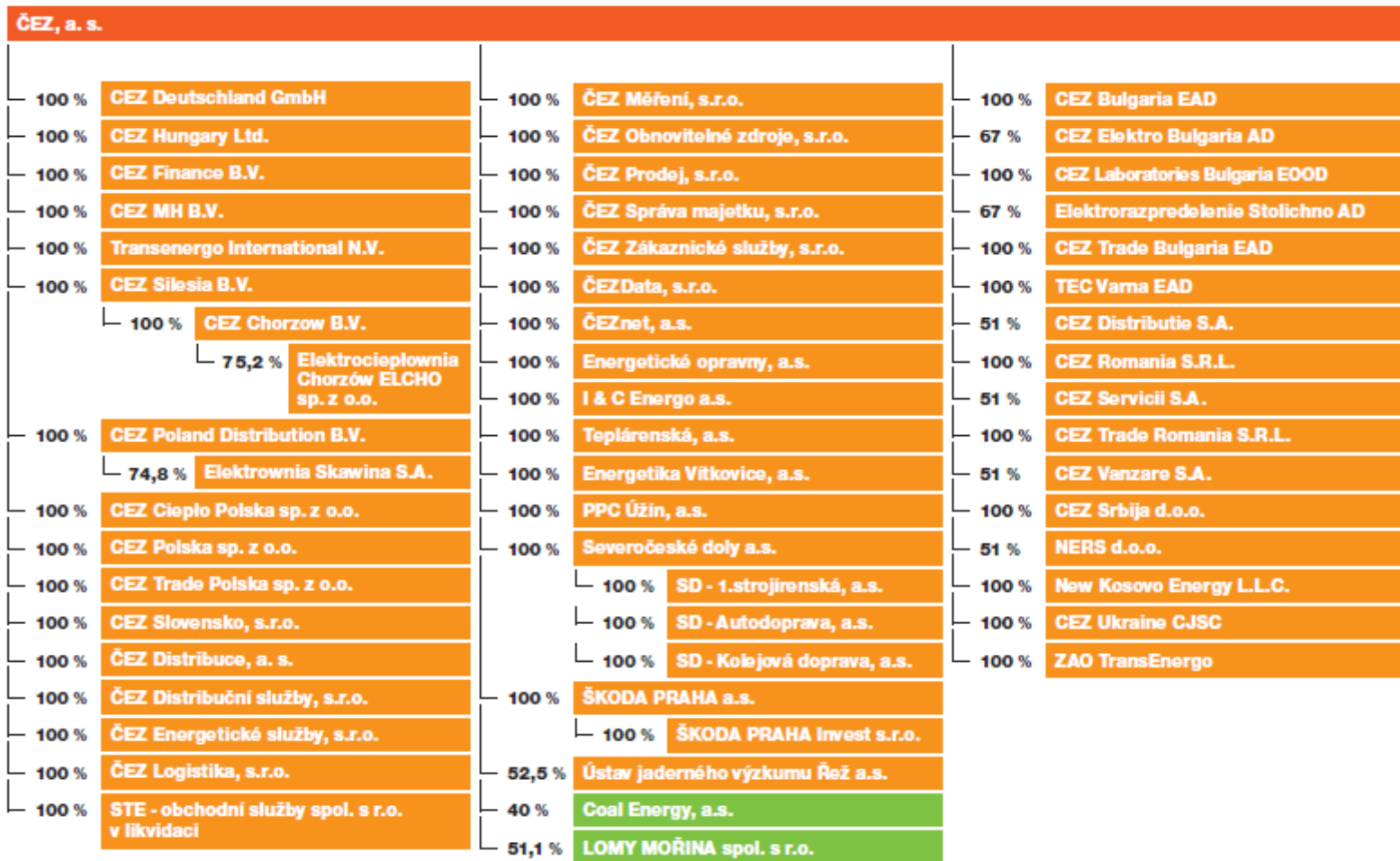
- **Skupina ČEZ**
- **Sdílení dat**
 - **Historie**
 - **Příklady**
 - **Mapové služby**
 - **Aktuální projekty**
- **Klíčové aktivity v nejbližším období**



Skupina ČEZ

Máme co sdílet?

Organizační schéma koncernu

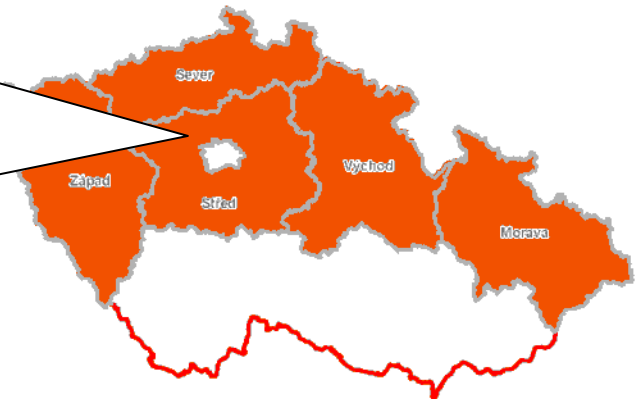




Infrastruktura ČEZ Distribuce, a. s.

<i>Typ zařízení</i>	<i>Jednotky</i>	<i>Počet</i>
<i>Rozvinutá délka vedení celkem</i>	<i>km</i>	<i>152 733</i>
<i>VVN</i>	<i>km</i>	<i>9 523</i>
<i>VN</i>	<i>km</i>	<i>49 781</i>
<i>NN</i>	<i>km</i>	<i>93 429</i>
<i>Transformační stanice</i>	<i>počet</i>	<i>49 211</i>
<i>Odběrná místa</i>	<i>počet</i>	<i>3.5 mil.</i>

Počet současně pracujících uživatelů
Těžký klient...300
Lehký klient...600



* celková délka vedení představuje trojnásobek délky celé silniční sítě v České republice nebo téměř čtyřnásobek obvodu Země...



Sdílení dat

Souvislost s rozvojem TIS/GIS ve Skupině ČEZ

1992 - 1995

- První řešení GIS/TE
- Prvotní sběry dat
- Izolovaná řešení

1996 - 2004

- Masivní sběr dat
- První interface na okolní systémy a zdroje dat (interní/externí)

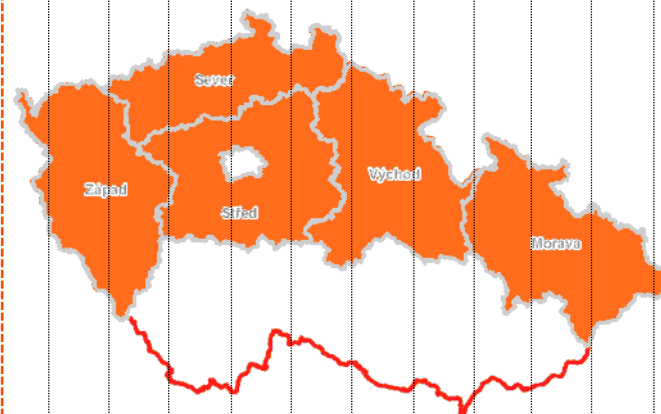
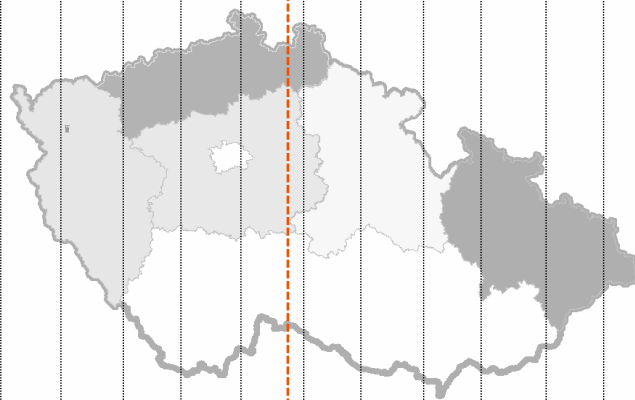
2004 - 2010...

Interní pohled

- Korporátní řešení TIS
- Integrovaný GIS

Externí pohled

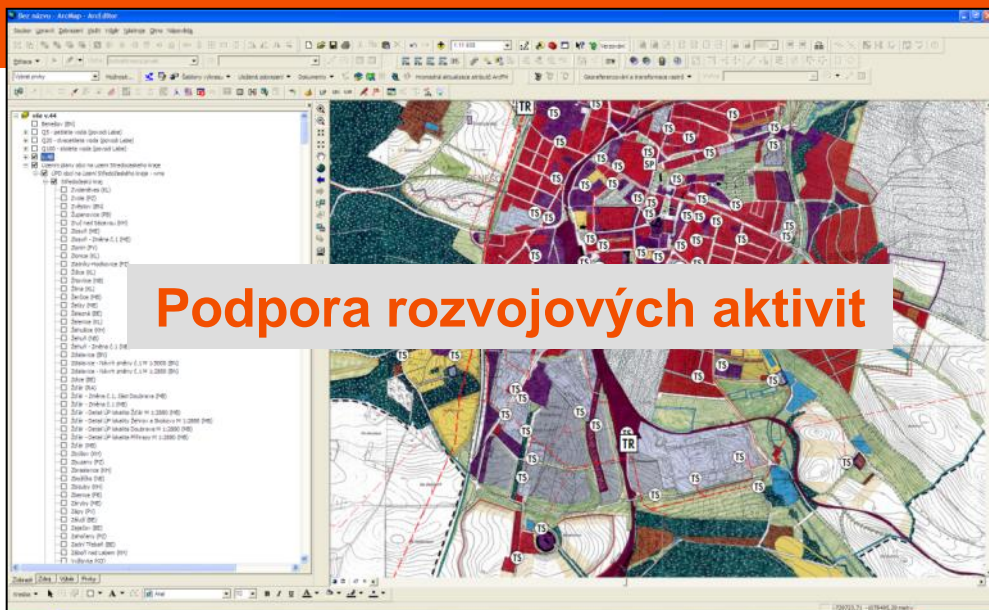
- Sdílení dat v rámci oborových platform
- Integrace do národních geoinformačních struktur
- Využití externích zdrojů dat



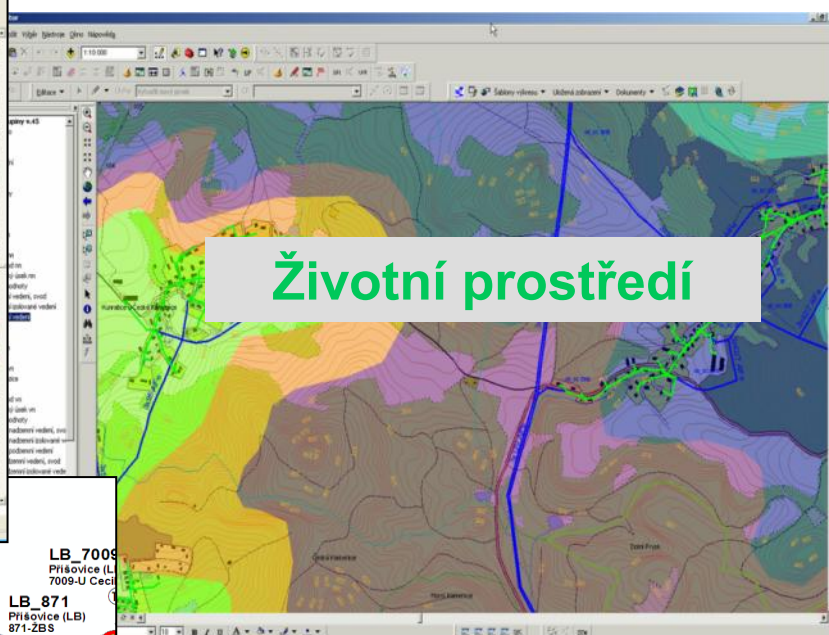


Sdílení dat

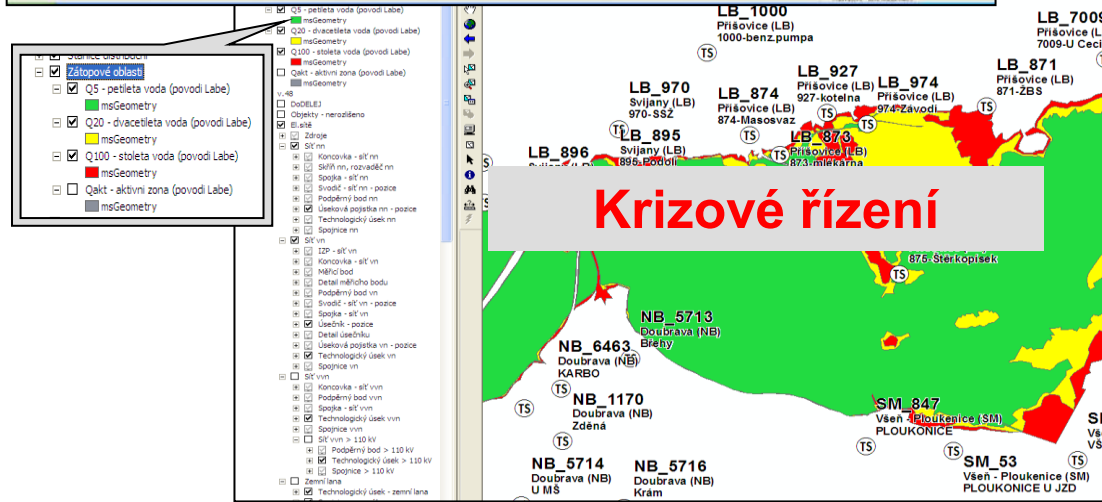
Praktické příklady využití ve Skupině ČEZ



Podpora rozvojových aktivit



Životní prostředí

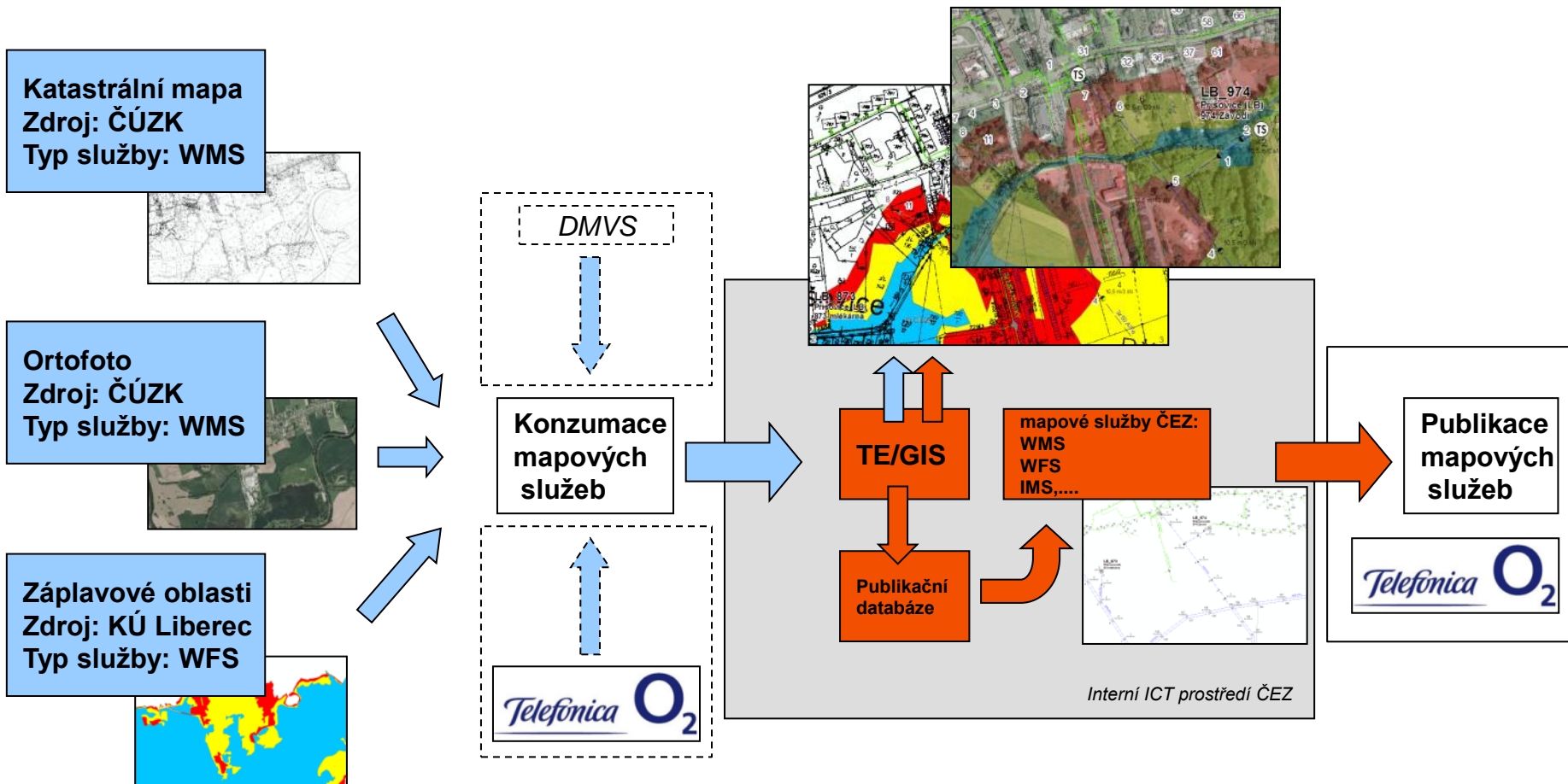


Krizové řízení



Sdílení dat pro potřeby odborné veřejnosti

Primárním cílem je využití mapových služeb v co možná nejširším měřítku





Sdílení dat Portál Veřejné správy

portal.gov.cz
NA ÚŘAD PŘES INTERNET

PORTÁL VEŘEJNÉ SPRÁVY
ČESKÉ REPUBLIKY

Hledání na portal.gov.cz

Úvod Adresář Zákony Životní situace Podání Online noviny VS Slovník pojmů Mapy

Česká republika

- Informace o ČR
- Prezident
- Parlament
- Vláda
- Ministerstva

Kraje

Evropská unie

Informace o EU

Občan

Podnikatel

Cizinec

Noviny z veřejné správy

- 12.8.2009 Ministerstvo zemědělství ČR - Ministr zemědělství Jakub Šebesta odmítá nákup dlouhoploutvých prasat - Ministr zemědělství...
- 12.6.2009 Ministerstvo zemědělství ČR - Praha hostí setkání představitelů zemí EU při FAO - Na téma zajistění potravinové...
- 12.6.2009 Ministerstvo obrany ČR - Situace v Kosovu se zlepšuje, začne transformace míra KFOR - Díky zlepšení...
- 12.6.2009 Ministerstvo průmyslu a obchodu ČR - Průmysl průmyslu v dubnu nebyl nikterak dramatičtější - V dubnu zaznamenala průmyslová produkce...
- 12.6.2009 Ministerstvo obrany ČR - Návrh má na rok 2010 doporučen zahraničním výborem - Zahraniční výbor Poslanecké sněmovny...

Užitečné

- Obchodní věstník
- Veřejné zakázky
- Katastrální informace
- Práce
- Náhled do katastru
- Krizové řízení
- Povodňové informace
- Doprovazní zprávy
- Diagnostika
- Databáze konzultací organizací (Databáze veřejných služeb a materiálů)
- Připravovaná legislativa
- Hodnocení dopadů
- Volby do Evropského parlamentu 2009

Povinně zveřejňované informace

- 12.6.2009 114/1992 Sb. - Plán péče o NPP Chýnovská jeskyně - Ministerstvo životního prostředí jako ústřední orgán...
- 12.6.2009 114/1992 Sb. - Návrh nové vyhlášky NPP Chýnovská jeskyně - Ministerstvo životního prostředí jako ústřední orgán...
- 11.6.2009 114/1992 Sb. - Plán péče o NPP Hadce u Želivky - Ministerstvo životního prostředí jako ústřední orgán...
- 11.6.2009 114/1992 Sb. - Návrh vyhlášení NPP Hadce u Želivky - Ministerstvo životního prostředí jako ústřední orgán...
- 3.6.2009 114/1992 Sb. - Plán péče o PR Hrubovodská sůň - Krajský úřad Olomouckého kraje, odbor životního prostředí...

Oblasti veřejné správy

- Právo a zákony
- Práce a sociální věci
- Obchod - průmysl
- Finance
- Vnitřní

ČEZ

portal.gov.cz
NA ÚŘAD PŘES INTERNET

PORTÁL VEŘEJNÉ SPRÁVY
ČESKÉ REPUBLIKY

MAPOVÉ SLUŽBY

Úvod Adresář Zákony Životní situace Podání Mapy Online noviny VS

Hranice územních jednotek

Vyhledávání

Vyhledání úřadu

Tematické úlohy

Vrstvy

Legenda

Nastavení

Odkazy

Měřítko 1:3374600 XY -455714 -962679

Published by CENIA © ČSÚ, ARCDATA

0 47 94 141 km

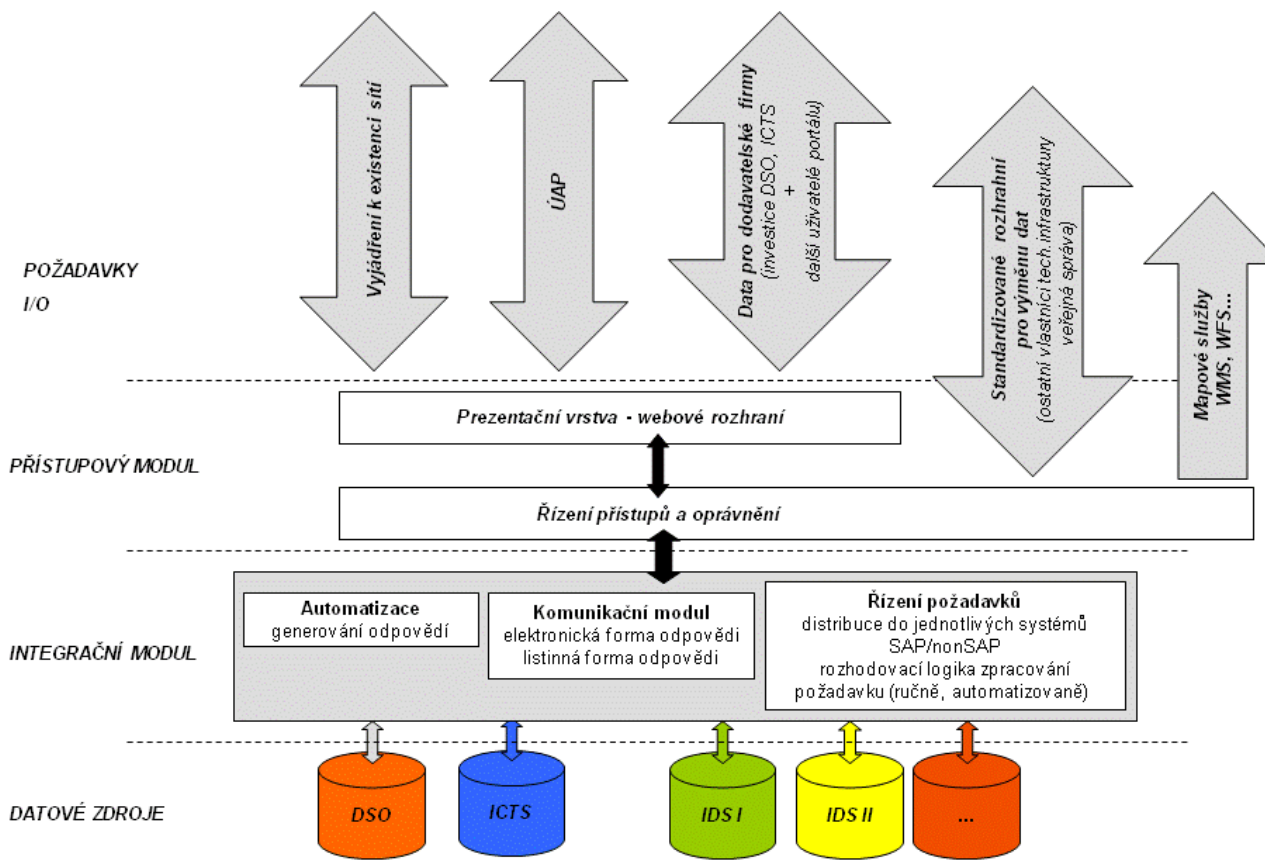
© 2003-2009 Ministerstvo vnitra © 2003-2009 Ministerstvo životního prostředí © 2005-2009 CENIA
Informace jsou poskytovány v souladu se zákonem č. 106/1999 Sb., o svobodném přístupu k informacím

Statistiky Úvod Návod



Sdílení dat

Další vývoj v oblasti předávání a sdílení dat





Sdílení dat

Klíčové aktivity v dalším období

Klíčové aktivity

- **Spolupráce s ostatními vlastníky technické infrastruktury**
 - Standardizace po stránce obsahové, systémové a procesní
 - Rozhraní pro příjem žádostí o VES
 - Sdílení dat
 - Minimalizace předávání dat na fyzických nosičích
- **Spolupráce se subjekty Veřejné správy**
 - DMVS
 - Vyjasnění podmínek pro jednotlivé partnery projektu (zejména DTM)
 - Morální podpora ČÚZK v převzetí aktivity a zodpovědnosti v této historické úloze 😊
 - up-to-date generačně zastaralých legislativ a postupů dle stavu poznání přelomu 20. a 21. století
 - Osvěta vedoucí k vzájemnému vyjasnění si „úzkých hrdel“ a obecně rozšířených „omylů“ v oblasti geoinformatiky typu „*Síťáři nechtějí poskytovat data...*“



...kontakt

František Fiala

Expert Consulting Specialist

ČEZ, a. s.

Duhová 2/1444

140 53 Praha 4

Phone: +420211042757

E-mail: frantisek.fiala@cez.cz